












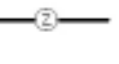

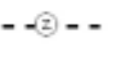





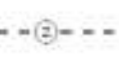

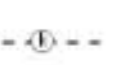













UUDENMAAN 1. VAIHEMAAKUNTAKAAVA - LUONNOS ETAPPLANDSKAPSPLAN 1 FÖR NYLAND - UTKAST

Maakuntahallitus
Landskapsstyrelsen 20.11.2006

Merkinnät Beteckningar

- | | | | |
|---|--|---|---|
|  | Taajamatoimintojen alue
Område för tätortsfunktioner |  | Likennealueiden ja keskuslaittojen alueiden ulkopuolinen matkustajaliikenteen terminaali
Terminal för persontrafik belägen utanför trafikområden och områden för centrumfunktioner |
|  | Keskustointojen alue
Område för centrumfunktioner |  | Likennealueiden ulkopuolinen logistiikkakeskus
Logistikcentrum utanför trafikområden |
|  | Väherheyden
Behov av gröntförbindelse |  | Logististen toimintojen kehittämissuhyike
Utvecklingszon för logistikfunktioner |
|  | MLY
Metsätaloustalvainen alue, joka on laaja, yhtenäinen ja ekologisen verkoston kannalta merkittävä skogbruksdominerat område som är vidsträckt sammanhängande och betydande för det ekologiska nätverket |  | Yhdysrata
Förbindelsebana |
|  | EN
Energihuollon alue
Område för energiförsörjning |  | Likenneväylän katkoviivamerkinä osoittaa vaihtoehdoisen ratkaisun tai ohjeellisen linjauksen
Trafikled beaktad med streckad linje anger en alternativ lösning eller riktgivande sträckning |
|  | EJ1
Jätteenkäsittelyalue
Område för avfallshandtering |  | 400 kV voimalinja
400 kV kraftledning |
|  | Jätteenkäsittelyalue voimalatostuhtaan ja pohjavesin loppusijoitusta varten
Område för avfallshandtering avsett för slutdeponering av kraftverksskaka och bottenstagg |  | 400 kV voimalinjan ohjeellinen linjaus
400 kV kraftledning, riktgivande sträckning |
|  | EJ3
Ylijäämämaiden loppusijoitukseen varattu alue
Område reserverat för slutdeponering av överskottjord |  | 400 kV voimalinjan yhteystarve
400 kV kraftledning, behov av förbindelse |
|  | Ylijäämämaiden loppusijoitukseen varattu alue, joka käytön jälkeen varataan viisitorokseen ja ulkoilmaan
Område reserverat för slutdeponering av överskottjord och som efter användningen reserveras för rekreation och friluftsliv |  | 110 kV voimalinja
110 kV kraftledning |
|  | Jätehuollon alue, jolla toiminta yhdyskuntajätteen kaatopaikka-alueena on päättynyt
Område för avfallshandtering, vars verksamhet som avfallingsplats för samhällsavfall har upphört |  | 110 kV voimalinjan tai tasavirtakaapelin ohjeellinen linjaus
110 kV kraftledning eller likströmled, riktgivande sträckning |
|  | Jäte- ja energihuollon alue
Område för avfallshandtering och energiförsörjning |  | Maakaasun runkoputken ohjeellinen linjaus
Riktgivande sträckning för naturgasledning |
|  | Alue, jonka kiviainekset soveltuvat otto-ominaisiin
Område, vars stenmaterial lämpar sig för takverksamhet |  | Maakaasun runkoputken yhteystarve
Behov av förbindelse för naturgasledning |
|  | Moottoriuribana
Motorsportbana |  | Sirtoviemäri
Avloppsledning |
|  | Asunumarata
Skjutbana |  | Sirtoviemäin ohjeellinen linjaus
Riktgivande sträckning för avloppsledning |
|  | Yhdyskuntateknisen huollon alue
Område för samhälleteknisk försörjning |  | Kehäkaupungin kehittämissuhyike
Utvecklingszonen kring Ring III |
|  | Yhdyskuntateknisen huollon alue, vaihtoehtoinen sijainti
Område för samhälleteknisk försörjning, alternativt lokalisering |  | Kunnan raja
Kommungräns |
|  | |  | Maakuntakaava-alueen raja
Gräns för landskapsplanelområdet |
| | |  | Mittakaava
Skala |

1:150 000

