
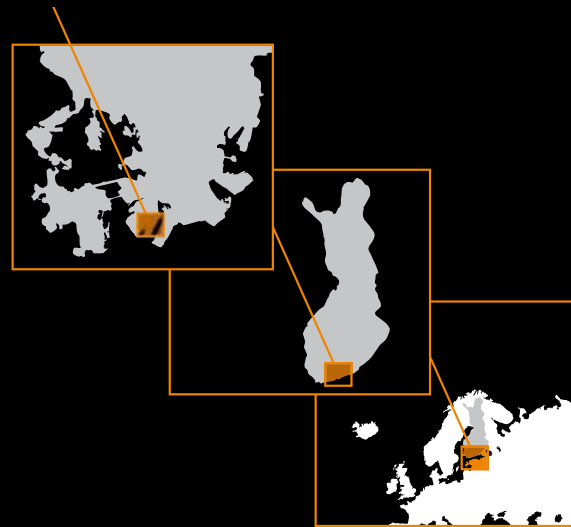


Jätkäsaaresta rakennetaan 2010-luvulla uusi, urbaani kantakaupungin osa Helsingin eteläiselle niemelle, entisen tavarasataman paikalle. Rantojen kävely- ja pyöräreiteillä voi nauttia avomeren tarjoamasta maisemasta ja aistia kansainvälistä satamatunnelmaa. Raitit, suojaosat aukiot ja puistot kahviloineen houkuttelevat helsinkiläisiä ja lähiseudun asukkaita vapaa-ajanviettoon. Kivijalkojen myymälät ja palvelut elävöittävät jätkäsaarelaista katutilaa.


Länsisataman kaupunginosaan kuuluvaan Jätkäsaareen rakennetaan koteja noin 16 000 asukkaalle ja työpaikkoja noin 6 000 hengelle. Kamppiin ja Töölönlahdelle johtava kevyen liikenteen raitti ja aluetta kiertävät raitiovaunureitit tekevät liikkumisesta helppoa ja yhdistävät Jätkäsaaren Helsingin ydinkeskustaan.



JÄTKÄSAARI



Helsingin kaupunki
Talous- ja suunnittelukeskus



JÄTKÄSAARI

**Jätkäsaarella
vietetään
kaupunkielämää
keskustan sykkeessä,
avomeren äärellä.**



HELSINKI 2009 | GRAAFINEN SUUNNITTELU: SUUNNITTELUOIMISTO BOTH

"HYVÄ JÄTKÄ"



JÄTKÄSAARI

Urbaania
kaupunkielämää
meren äärellä



ASUNTO- JA TYÖPAIKKA-ALUE

Jätkäsaarella työ, asuminen, vapaa-aika ja virkistys lomittuvat. Alueelle tulee monipuolinen asuntokanta. Ensimmäiset kodit valmistuvat jo 2010-luvun alussa.

KÄVELYREITIT

Rantoja kiertävät kävelyreitit houkuttelevat kauempaakin tulleita nauttimaan avomerellisistä tunnelmista.

KAUPALLINEN KESKUS

Jätkäsaaren suurin kaupan ja palveluiden keskittymä on kohdassa, jossa alueen pääkadut, Välimerenkatu ja Länsisatamankatu risteävät.

PIENVENESATAMA

Jätkäsaaren kärkeen rakennetaan pienvenesatama, jossa veneet kelluvat myös asukkaiden ja ohikulkijoiden ilona.

SUOJAISA HIEKKARANTA

Suojaisassa poukamassa on hiekkaranta, jonka edustalla kohoaa vehreä kirkkosaari. Saareen johtavat sillat tekevät siitä luonnollisen levähdyspaikan rantoja kiertävän kävelyreitinvarteen.

SATAMA

Jätkäsaarella on ollut satama 1900-luvun alusta lähtien. Suuret matkustajalaivat suuntaavat kulkunsa Jätkäsaareen myös tulevaisuudessa ja tuovat mukanaan tuulahduksia ulkomailta.



CRUSELLINSILTA

Jätkäsaareen pääsee kätevästi raitiovaunulla tai autolla sekä keskustasta että Ruoholahdesta mm. Crusellinsillan kautta. Silta on saanut nimensä suomalaisen säveltäjän ja klarinetisti Bernhard Henrik Crusellin mukaan (1775-1838). Silta valmistuu syksyllä 2010.



VEHREÄ HYVÄNTOIVONPUISTO

Asuintalojen keskellä kiemurtelee Hyvääntoivonpuisto, joka kutsuu rentoon oleskeluun ja aktiiviseen vapaa-ajanviettoon.



LIIKUNTAPUISTO

Seitsemänkerroksinen liikunta- ja vapaa-ajankeskus Bunkkeri ja sen vierellä sijaitsevat ulkopelikentät tarjoavat puitteet lukuisten urheilulajien harrastamiseen.



LÄNSILINKKI

Länsilinkki on kevyen liikenteen solmukohta Mechelininkadun kohdalla. Länsilinkin kautta pääsee Jätkäsaarta ja Töölönlahtea yhdistävälle kevyen liikenteen raitille, joka tarjoaa jalankulkijoille ja pyöräilijöille mutkattoman ja turvallisen yhteyden keskustan suuntaan.

