




































## SYMBOLS IN TEXT, SYMBOLER I TEXTEN

At each point in the explanation, symbols are used to aid the reader in locating an area of interest. Based on their features, the target areas given are classified using the symbols shown. In addition, a sensible time is suggested for exploring each area.

-  **short trip destination (typical trip takes 1-3 hours)**  
Mål för en kort utfärd (en typisk utfärd tar 1-3 timmar)
-  **half-day trip destination (typical trip takes 3-6 hours)**  
Mål för en halvdagsutfärd (en typisk utfärd tar 3-6 timmar)
-  **whole-day trip destination**  
**(typical trip takes 6-24 hours, sometimes longer)**  
Mål för en heldagsutfärd (en typisk utfärd tar 6-24 timmar, ofta längre)
  
-  **Geologically interesting destination**  
Plats av geologiskt intresse
-  **Impressive forest**  
Fin skog
-  **Interesting flora**  
Plats av botaniskt intresse
-  **Scenic or historically significant area**  
Kulturområde med vackert landskap eller intressant historia
-  **Good place for mushrooms or berries**  
Bra svamp- och bärskog
-  **Special facilities for children**  
Barn har beaktats speciellt
-  **Bird site**  
Bra fågelskådareställe
-  **Mammals or their tracks**  
Däggdjur eller spår av sådana
-  **Butterflies and other insects**  
Fjärilar och andra insekter
-  **Important nationally or internationally**  
Plats av riks- eller internationell betydelse

## SYMBOLS ON MAPS, KARTSYMBOLER

A general map of the Helsinki region can be found on the inside cover, showing the locations of the target areas, marked with a ball, together with the number of the page where the area is described. Additionally, a map, which includes a scale, is given for almost all the areas. The symbols shown are used on the maps.

-  **Recommended route**, rekommenderad rutt
-  **Possible route**, alternativ rutt
-  **Information**, informationstavla eller guide
-  **Cafe**, kafé
-  **Restaurant**, restaurang
-  **Site**, sevärdhet
-  **Find view**, vacker utsikt
-  **Nature trail**, naturstig
-  **Interesting flora, Impressive forest** fin vegetation, fin skog
-  **Bird tower**, fågelskådartorn
-  **Birds**, fågelområde
-  **Place for open fire**, plats för lägereld
-  **Bike rental**, cykeluthyrning
-  **Fishing place**, fiskeplats, tillåtet att meta
-  **Fishing under licence**, fiske mot licens
-  **Beach**, badstrand
-  **Parking area**, parkeringsplats
-  **Metro-station**, metrostation
-  **Bus stop (HKL= Helsinki public transport)**, busshållplats
-  **Tram stop**, spårvagnshållplats
-  **vesibussi**, vattenbuss
-  **Camping**, tältplats